

ÚZEMÍ	Frydek, p.č. 1812/1, st. 1812/10
DRUH POVRCHU	ZATRAVNĚNO
VZDÁLENOST OBJEKTŮ	10,20 m

PODÉLNÝ PROFIL

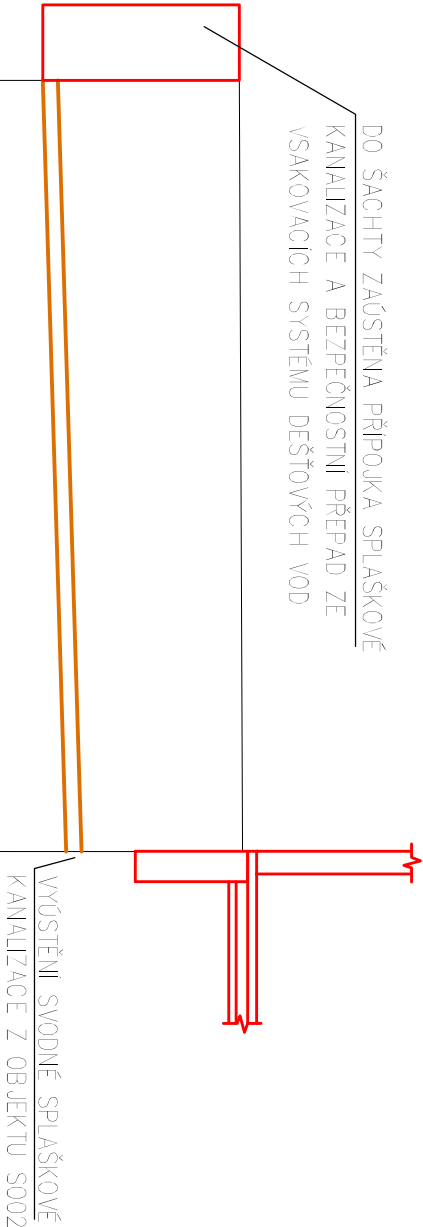
MĚŘÍTKO 1:100

LEGENDA ČAR




SPLAŠKOVÁ KANALIZACE – PVC KG SN8

JŠ1

OBJEKT S002



HLOUBKA VÝKOPU	2,70	2,44
KÓTA DNA POTRUBÍ	299,30	299,61
KÓTA TERÉNU	301,90	301,95
STANIČENÍ V m	0,0	10,20
MATERIÁL PROFIL DÉLKA	PVC KG DN200 SN8	10,20 m
SPÁD NA DÉLKU	3%	10,20 m

NÁZEV AKCE : Zpracování PD – ZŠ F-M, ul. J. Čapka 2555 – tělocvična II.	ZODP. PROJEKTANT	VYPRACOVAL	KONTROLOVAL	<div>PPSKANIA</div> <div>PPS Kania s.r.o., Mlýnská 866/10, 709 00 tel: 596 245 252, fax: 596 245 262 e-mail: projekce@pps-kania.cz</div>
	Ing. Jan Kania	Jan Ochodnický	Ing. Miroslav Pantůček	
				
	KATASTRÁLNÍ ÚZEMÍ, PARC.Č. : Frydek [634956]			
	MÍSTO STAVBY : Frydek, p.č. 1812/1, st. 1812/10			
OBJEKT : IO02_AREÁLOVÁ SPLAŠKOVÁ KANALIZACE	STAVEBNÍK / OBJEDNATEL :	Statutární město Frydek-Místek Radniční 1148, 738 01 Frydek-Místek		
	DATUM	PROSINEC 2020		
	Č. ZAKÁZKY	PPS- 03/20		
ČÁST : D.2 DOKUMENTACE TECHNICKÝCH A TECHNOLOGICKÝCH ZAŘÍZENÍ	MĚŘÍTKO	1:100		
OBSAH :	ARCHIVNÍ ČÍSLO : PPS- 03/20-D.2.1.b-			Č.Y. 02